



8^e édition

Randos 61

La fête de la randonnée dans l'Orne

26 et 27 Avril 2025

**Gratuit et ouvert à tous
partout dans l'Orne**

Renseignements et réservation :
auprès des Offices de Tourisme et des autres partenaires

Retrouvez le programme des balades-randonnées :
www.randonnee-normandie.com
www.ornetourisme.com - www.orne.fr





26 et 27 avril 2025

On va prendre l'air !

Les 26 et 27 avril 2025 :
Randos 61, rendez-vous pour la 8^e édition !

À pied, à vélo, avec des bâtons, à cheval, en bonne compagnie :
vous allez prendre l'air et profiter de la nature !

Enfilez de bonnes chaussures, prenez une veste, votre appareil photo, du ravitaillement. Vous êtes prêts ?
Ouvrez-vous à l'aventure au cœur de nos Espaces Naturels Sensibles, de la forêt d'Andaine ou encore, au gré du Perche et de nos voies vertes

Les promenades sont gratuites et guidées ! Il suffit de s'inscrire, comme d'habitude, auprès des offices de tourisme et des partenaires. Je les remercie chaleureusement ainsi que celles et ceux qui font vivre ce beau rendez-vous.

L'Orne est le paradis de la randonnée ! La diversité de ses paysages, son cadre de vie préservé lui valent ainsi la labélisation de deux Parcs naturels régionaux. Notre territoire mise sur le tourisme « slow » et la mobilité douce.

Je vous souhaite une belle fête de la randonnée 2025
et prenez l'air dans l'Orne, toute l'année !

Christophe de Balorre

Président du conseil départemental de l'Orne

Comment ça marche ?

RANDOS 61, LA FÊTE DE LA RANDONNÉE DANS L'ORNE

Fruit d'un partenariat entre Tourisme 61, le Comité départemental de Randonnée, les offices de tourisme de l'Orne, les syndicats d'initiative, les associations et greeters Orne (habitants bénévoles passionnés), la fête de la randonnée propose des balades pour découvrir l'Orne, envoûtante et insolite.

Toutes les offres sont gratuites.

RÉSERVATION

La réservation se fait auprès des offices de tourisme et des autres partenaires organisant la balade-randonnée.

PARTICIPANTS

Afin de garantir la qualité de la balade-randonnée, le nombre de participants dans la grande majorité des propositions est limité.

POINT DE RENDEZ-VOUS

Toutes les balades-randonnées ont un point de rendez-vous et nous vous recommandons de vous y rendre 15 minutes avant l'heure fixée pour le départ (sauf mention contraire).

ENCADREMENT

Toutes les balades-randonnées sont encadrées par des bénévoles ou des professionnels.

- **Accompagnée** : un accompagnateur (bénévole ou professionnel) est présent pour guider le groupe.
- **Guidée** : un guide spécialisé fournit des explications sur le parcours (histoire, faune, flore, patrimoine...).
- **Pédagogique** : randonnée ayant un objectif éducatif (ateliers, apprendre sur l'environnement, l'histoire, la biodiversité, les techniques...).

ANIMAUX

Nos amis à 4 pattes sont tolérés sur certaines balades-randonnées sous réserve d'être tenus en laisse et surveillés.

(Préciser impérativement cette option au moment de la réservation.)

PRÉVOIR

Des chaussures adaptées à la marche et de préférence non montantes pour les participants aux marches nordiques, des bottes et un vêtement de pluie en cas de besoin, un gilet jaune, un casque vélo, une bombe, matériel de réparation vélo, un chapeau, de l'eau, un goûter ou un pique-nique selon les cas, un appareil photo pour le plaisir, des jumelles si nécessaire.

RETROUVEZ LE PROGRAMME DES BALADES-RANDONNÉES

www.randonnee-normandie.com

www.ornetourisme.com

www.orne.fr

RECOMMANDATIONS...

SOYEZ VIGILANT !

Lors de votre promenade sur les sites, vous pouvez être piqué par une tique. Ce petit acarien qui s'accroche à la peau peut être vecteur de la maladie de Lyme.



- Porter des vêtements bien couvrants.
- Vérifier minutieusement que vous ne portez pas de tique après la balade.
- En cas de piqure, ôter la tique avec une pince à épiler ou un tire-tique.

➤ Pour plus d'informations :

⋮ <http://www.sante.gouv.fr/maladie-de-lyme.html>

Cette brochure a été réalisée par le service Tourisme du conseil départemental de l'Orne. Elle est éditée à partir des informations et engagements des prestataires touristiques y figurant et n'est pas contractuelle. Tourisme 61 ne peut être tenu pour responsable quant à l'exécution des prestations de service. Chaque organisateur d'un circuit de randonnée est responsable de son bon fonctionnement, de la mise en place des conditions et mesures de sécurités optimales.

Découvrez les randonnées

1
2
3
4



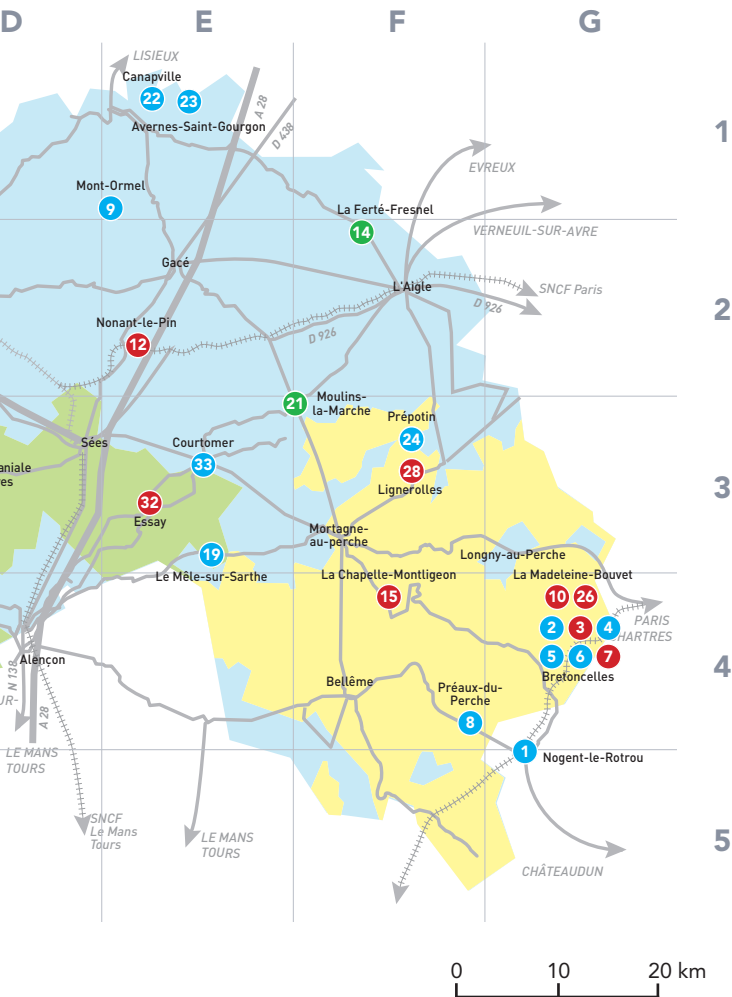
Localisation des balades-randonnées

Samedi 26 avril 2025

- 1 G5 Nogent-le-Rotrou
- 2 G4 Bretoncelles
- 3 G4 Bretoncelles
- 4 G4 Bretoncelles
- 5 G4 Bretoncelles
- 6 G4 Bretoncelles
- 7 G4 Bretoncelles
- 8 F4 Préaux-du-Perche
- 9 E1 Mont-Ormel
- 10 G4 La Madeleine-Bouvet
- 11 A3 Domfront en Poirai
- 12 E2 Nonant-le-Pin
- 13 B2 Saint-Georges-des-Groseillers 
- 14 F2 La Ferté-Fresnel
- 15 F4 La Chapelle-Montligeon
- 16 B2 Briouze 
- 17 B2 Cerisy-Belle-Étoile
- 18 B3 Saint-Ouen-le-Brisoult 
- 19 E3 Le Mêle-sur-Sarthe
- 20 C2 Sentilly
- 21 F3 Moulins-la-Marche
- 22 E1 Canapville 
- 23 E1 Aavernes-Saint-Gourgon
- 24 F3 Prépotin

Dimanche 27 avril 2025

- 25 D2 Argentan
- 26 G4 La Madeleine-Bouvet
- 27 C2 Rabodanges
- 28 F3 Lignerolles
- 29 B3 Bagnoles de l'Orne Normandie
- 30 C2 La Courbe 
- 31 B3 Bagnoles de l'Orne Normandie
- 32 E3 Essay
- 33 E3 Courtomer
- 34 B3 Le Grais
- 35 B3 Le Grais
- 36 B3 Le Grais



Légende des pictogrammes



distance



durée



pique-nique



jumelles



marche nordique



chien admis

Niveau de classement donné à titre indicatif :



très facile



facile



moyen

1 4 6 : numéro de la balade-randonnée
(la couleur correspond au niveau de difficulté)

F4 : localisation de la balade-randonnée

Parc naturel régional et Géoparc Normandie-Maine

Parc naturel régional du Perche

À travers les collines du Perche

Pour cette édition 2025 de « la fête de la randonnée dans l'Orne », comme chaque année, toute une équipe de marcheurs et de vététistes bénévoles (mais surtout passionnés) de la communauté de communes Cœur du Perche vous emmène en balade.

Plusieurs boucles sont proposées, sur la journée ou la demi-journée, le samedi et le dimanche. Point d'orgue du samedi : en fin d'après-midi, chaque groupe convergera, à pied ou en VTC, vers une seule et unique destination : l'aire des Grands Prés (complexe sportif gymnase / piscine de Bretoncelles) où, vers 17 h, un pot de l'amitié sera offert.

C'est l'occasion d'une rencontre amicale avec nos guides / baliseurs bénévoles. Ils vous font partager, au cœur des chemins, les sons et les couleurs de leurs centres d'intérêts : histoire locale, architecture et monuments, faune sauvage, flore et milieux naturels, etc. Cette année, une nouveauté : une balade spéciale famille avec, le long du parcours, les œuvres d'art éphémères illustrant le patrimoine rencontré en chemin, conçues et fabriquées par les enfants des centres de loisirs du Cœur du Perche.

Nous aurons grand plaisir à vous rencontrer à l'occasion d'une de ces neuf balades à travers les collines du Perche.

1/carte G5 **À travers les collines du Perche (1)** 1 à 30 pers.





Randonnée de gare à gare

Randonnée sur la journée avec pause repas sorti du sac à Condé-sur-Huisne. Il est possible de randonner uniquement l'après-midi.

- **Le matin** : départ à 9 h 15 à la gare de Nogent-le-Rotrou en direction de l'étang de la Ballastière à Condé-sur-Huisne (11 km).
- **L'après-midi** : départ à 13 h 30, nous prendrons la direction de Bretoncelles (12 km).

Le retour à Nogent-le-Rotrou se fera en train, au départ de la gare de Bretoncelles, via Condé-sur-Huisne.

(Bien veiller à se munir de son billet de train avant le départ de Nogent-le-Rotrou. Prévoir le pique-nique.)

  23 km  7h 

Départ à 9 h 15 - Gare de Nogent-le-Rotrou

- Organisateur(s) : Les Sentiers du Perche
- Réservation obligatoire : Jean-Marie RENARD - Tél. 06 08 04 79 06
Guy BIDAULT - Tél. 06 02 27 02 84
- Date limite d'inscription : 24 avril 2025

ACCOMPAGNÉE

2/carte G4 **À travers les collines du Perche (2)** 2 à 99 pers.

L'exposition éphémère : balade familiale

Destinée aux familles, une découverte du patrimoine au travers d'œuvres d'art installées le long du parcours, conçues et fabriquées par les enfants des centres de loisirs de la communauté de communes Cœur du Perche.

(Les enfants doivent être capable de marcher pendant 5 km.)

  5km  2h30

Départ à 9h 15 - Parking du complexe sportif

Les Grands Prés (gymnase/piscine), Bretoncelles

- Organisateur(s) : communauté de communes Cœur du Perche
- Réservation : sans réservation
- Informations : office de tourisme Cœur du Perche, Rémalard-en-Perche
Tél. 02 33 73 71 94 - tourisme@coeurduperche.fr

ACCOMPAGNÉE




3/carte G4 **À travers les collines du Perche (3)** 2 à 99 pers.

De la Corbionne aux rives de l'Huisne

Cette sortie pédestre dure toute la journée, avec un pique-nique sorti du sac pour le déjeuner à mi-parcours (10 km le matin, 10 km l'après-midi).

Au départ de Bretoncelles, après la traversée de la forêt de Saussay, de très beaux points de vue se découvrent sur Beauregard à l'approche du manoir, qu'on longe au pied, bien visible depuis le chemin.

(Prévoir le pique-nique. Possibilité de randonner à la demi-journée, se renseigner auprès de l'accompagnateur.)

  20km  5h30 

Départ à 9h 30 - Parking du complexe sportif

Les Grands Prés (gymnase/piscine), Bretoncelles

- Organisateur(s) : Maison Pour Tous de Rémalard
- Réservation obligatoire : Patrick GANNERIE
Tél. 06 83 83 47 30 - patrickgannerie@gmail.com
- Date limite d'inscription : 25 avril 2025

ACCOMPAGNÉE




À travers les collines du Perche

4/carte G4 **À travers les collines du Perche (4)** 2 à 30 pers.

Panoramas sur Bretoncelles

Ce parcours, alternant chemins de terre et routes de campagne, vous conduit à travers des hameaux et des sentiers creux, tout en offrant de beaux points de vue sur Bretoncelles.

(Chiens acceptés si tenus en laisse.)

 ⇒ 10,4km  3h 

Départ à 14h - Parking du complexe sportif

Les Grands Prés (gymnase/piscine), Bretoncelles

- Organisateur(s) : Bretoncelles Patrimoine et Nature (BPN)
- Réservation : sans réservation
- Informations : office de tourisme Cœur du Perche, Rémalard-en-Perche
Tél. 02 33 73 71 94 - tourisme@coeurduperche.fr




ACCOMPAGNÉE

5/carte G4 **À travers les collines du Perche (5)** 2 à 99 pers.

D'un moulin à l'autre en passant par le Parc

À proximité du bourg de Bretoncelles, cette balade à pied offre de jolies vues sur le village et les collines environnantes du Perche.

(Chiens acceptés si tenus en laisse.)

 ⇒ 8km  2h 

Départ à 14h 15 - Parking du complexe sportif

Les Grands Prés (gymnase/piscine), Bretoncelles

- Organisateur(s) : Association 2D
- Réservation : sans réservation
- Informations : office de tourisme Cœur du Perche, Rémalard-en-Perche
Tél. 02 33 73 71 94 - tourisme@coeurduperche.fr



ACCOMPAGNÉE

6/carte G4 **À travers les collines du Perche (6)** 2 à 99 pers.

L'exposition éphémère : balade familiale

Destinée aux familles, une découverte du patrimoine au travers d'œuvres d'art installées le long du parcours, conçues et fabriquées par les enfants des centres de loisirs de la communauté de communes Cœur du Perche.

(Les enfants doivent être capable de marcher pendant 5km.)

 ⇒ 5km  2h30

Départ à 14h 15 - Parking du complexe sportif

Les Grands Prés (gymnase/piscine), Bretoncelles

- Organisateur(s) : communauté de communes Cœur du Perche
- Réservation : sans réservation
- Informations : office de tourisme Cœur du Perche, Rémalard-en-Perche
Tél. 02 33 73 71 94 - tourisme@coeurduperche.fr

ACCOMPAGNÉE



Samedi 26 avril 2025

7/carte G4 **À travers les collines du Perche (7)** 2 à 99 pers.

Boucle VTC dans la vallée de la Corbionne

Un circuit VTC avec quelques grimpettes, des espaces boisés, des chemins et des portions plus roulantes. Et une belle descente vers Bretoncelles sur la fin du parcours !

(Port du casque obligatoire. Prévoir son gilet jaune et kit de réparation.)

 ⇒ 21 km  2h30

Départ à 14 h 30 - Parking du complexe sportif

Les Grands Prés (gymnase/piscine), Bretoncelles

- Organisateur(s) : Bretoncelles Patrimoine et Nature (BPN)
- Réservation : sans réservation
- Informations : office de tourisme Coeur du Perche, Rémalard-en-Perche
Tél. 02 33 73 71 94 - tourisme@coeurduperche.fr



ACCOMPAGNÉE

Dimanche 27 avril 2025

8/carte F4 **À travers les collines du Perche (8)** 1 à 50 pers.

Sur le circuit du Val d'Enfer

L'Association Les Sentiers du Perche vous accompagne pour découvrir les chemins creux et le bâti percheron aux alentours de Préaux-du-Perche. Enfants à partir de 10 ans.

 ⇒ 10,5km  3h

Départ à 9 h - Parking de l'école, Préaux-du-Perche

- Organisateur(s) : Les Sentiers du Perche
- Réservation : sans réservation
- Informations : Jean-Marie RENARD - Tél. 06 08 04 79 06
Guy BIDAULT - Tél. 06 02 27 02 84

ACCOMPAGNÉE




9/carte E1

Histoire

20 à 50 pers.

Autour du mémorial de Montormel

Cette randonnée autour du mémorial de Montormel vous invite à parcourir des paysages empreints de sérénité, tout en revivant les derniers combats de la bataille de Normandie. Entre panoramas sur le bocage et récits historiques, ce parcours offre un moment unique d'histoire et de découverte.

  10km  2h30

Départ à 9h - Parking du mémorial de Montormel

- Organisateur(s) : syndicat d'initiative de Chambois-Fel
- Réservation obligatoire : syndicat d'initiative de Chambois, le samedi matin de 8h30 à 12h - Tél. 02 33 67 64 17
- Date limite d'inscription : 19 avril 2025 - Fermeture des inscriptions à 12h

GUIDÉE

10/carte G4

Randonnée d'attelages et de cavaliers 5 à 15 pers.

Chemins de la forêt de Bretoncelles

Départ du château de Saussay à La Madeleine-Bouvet pour une balade dans les chemins passant dans la forêt à l'est de Bretoncelles.

Ouvert aux VTT et randonneurs à pied.

(Prévoir le pique-nique.)

  20km  3h  

Départ à 9h30 - Château de Saussay, route de Bretoncelles La Madeleine-Bouvet

- Organisateur(s) : Association départementale d'Attelage de l'Orne (ADAO)
- Réservation obligatoire : Marc BELAND - Tél. 06 33 43 56 54
- Date limite d'inscription : 22 avril 2025

ACCOMPAGNÉE

11/carte A3

Marche nordique





10 à 30 pers.

Marche nordique - Tour de Domfront

Balade autour de Domfront à la découverte de la cité médiévale.

Cette randonnée est réservée à des personnes ayant déjà pratiqué la marche nordique.

(Prévoir de bonnes chaussures et avoir ses bâtons. Possibilité de louer des bâtons à l'office de tourisme.)

  10km  3h 

Départ à 9h30 - Parking de la voie verte à Domfront (route de Mortain, à droite après l'hôpital)

- Organisateur(s) : Nordik du Domfrontais
- Réservation obligatoire : office de tourisme de Domfront - Tél. 02 33 38 53 97
office de tourisme de Bagnoles de l'Orne Normandie - Tél. 02 33 37 85 66
- Date limite d'inscription : 23 avril 2025 - Fermeture des inscriptions à 17h30

ACCOMPAGNÉE

12/carte E2 **Nature** 1 à 30 pers.

Autour de Nonant-le-Pin

Venez profiter d'une balade à travers des chemins de randonnée aux paysages et à la nature très variés. À l'extrême sud du Pays d'Auge, la région de Nonant est propice à l'élevage du cheval. Le paysage est donc fortement marqué par les haras, enclos et autres pistes d'entraînement.

(Prévoir le pique-nique pour un repas partagé à la salle des fêtes de la commune, ou en plein air selon la météo.)



Départ à 9h30 - Place du marché, parking en face de l'église à Nonant-le-Pin

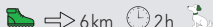
- Organisateur(s) : commune de Nonant-le-Pin (Merlerault-le-Pin)
- Réservation obligatoire : Patrick AMESLANT - Tél. 06 14 07 66 14
- Date limite d'inscription : 25 avril 2025

ACCOMPAGNÉE

13/carte B2 **Balade Greeter®**  1 à 6 pers.

Découverte des lavoirs de Saint-Georges

Dominique vous propose de vous accompagner pour une balade de 6 km à travers les sentiers de Saint-Georges-des-Groseillers, afin de vous faire découvrir de nombreux éléments du terroir local dont les anciens lavoirs de Saint-Georges-des-Groseillers.



Départ à 10h - Parking de l'église, Saint-Georges-des-Groseillers

- Organisateur(s) : Montagnes de Normandie Tourisme
Bureau d'information touristique de Flers
- Réservation obligatoire : office de tourisme des Montagnes de Normandie BIT de Flers - Tél. 02 33 65 06 75 - accueil-flers@montagnesdenormandie.fr
- Date limite d'inscription : 25 avril 2025 - Fermeture des inscriptions à 18h

GUIDÉE

14/carte F2 **Écriture** 4 à 20 pers.

Balade et écriture en plein air

Allier marche et écriture, c'est possible ! La médiathèque propose un atelier d'écriture bucolique autour de l'étang de la Baronnie.

(En cas de pluie, l'atelier sera reporté à l'intérieur de la médiathèque.)



Départ à 10h15 - Médiathèque La Cantonade, La Ferté-Fresnel

- Organisateur(s) : médiathèque La Cantonade
- Réservation obligatoire : Alexandra ROBERT, bibliothécaire
Tél. 02 33 34 73 46 - mediathequelaferte@paysdelaigne.fr
- Date limite d'inscription : 25 avril 2025

PÉDAGOGIQUE

15/carte F4 **Campagne et forêt**

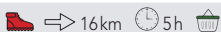
3 à 40 pers.

D'une vallée à l'autre

Cette randonnée est proposée conjointement avec l'office de tourisme du Pays de Mortagne-au-Perche et les communes de La Chapelle-Montligeon et de Saint-Victor-de-Réno.

- **Le matin** : départ à 10h15 de La Chapelle-Montligeon, traversée de la forêt de Réno-Valdieu (8 km).
À 13h, pique-nique sous le préau mis à disposition par la mairie de Saint-Victor-de-Réno.
- **L'après-midi** : départ à 14h pour le retour à La Chapelle-Montligeon par un itinéraire différent (8 km).

(Prévoir le pique-nique, qui pourra être transporté en voiture si vous le souhaitez. Possibilité de ne faire que l'aller ou le retour. Prévoir une navette de voitures.)



Départ à 10h15 - Parking en bas de l'avenue de la basilique, La Chapelle-Montligeon

- Organisateur(s) : Itinéraires Ruraux
- Réservation : sans réservation
- Informations : office de tourisme du Pays de Mortagne-au-Perche
Tél. 02 33 83 34 37 - contact@ot-mortagneauperche.fr

ACCOMPAGNÉE

16/carte B2 **Naturaliste**

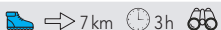


1 à 30 pers.

La boucle du marais du Grand-Hazé

En avril, le marais se découvre sur un fil, le long des sentiers parfois inondés, à la découverte d'ambiances et d'espèces singulières. Dès 10 ans.

(Chaussures de randonnées et/ou bottes impératives.)



Départ à 13h30 - Devant l'espace culturel du Houleme, Briouze

- Organisateur(s) : Conseil départemental de l'Orne
CPIE des Collines normandes
- Réservation obligatoire : CPIE des Collines normandes
Tel. 02 33 62 34 65 - contact@cpie61.fr
- Date limite d'inscription : 26 avril 2025

PÉDAGOGIQUE

Le Mont de Cerisy par la vallée du Noireau

Ce mont granitique, culminant à 264 mètres d'altitude, représente l'une des portes d'entrée de la Suisse Normande. Cette randonnée de 10 km, au départ du Mont de Cerisy, vous fera découvrir la vallée du Noireau, nos chemins creux typiques du bocage normand, le village du Vieux-Saint-Pierre entouré de deux carrières et une vue imprenable sur la Vallée du Noireau. Après toutes ses émotions et ses efforts, un verre de l'amitié vous sera servi.

**Départ à 14 h - Parking du Mont de Cerisy**

- Organisateur (s) : Montagnes de Normandie Tourisme
Bureau d'information touristique de Flers
- Réservation obligatoire : bureau d'information touristique de Flers
Tél. 02 33 65 06 75 - accueil-flers@montagnesdenormandie.fr
- Date limite d'inscription : 26 avril 2025 - Fermeture des inscriptions à 12 h

ACCOMPAGNÉE**Randonnée armoricaine aux Gorges de Villiers**

Venez découvrir le site des Gorges de Villiers. Forêts, landes, tourbières, pierriers, cours d'eau et mares... Les Gorges de Villiers abritent une grande diversité de milieux naturels que vous pourrez découvrir autour d'une boucle de 5 km.

**Départ à 14 h - Parking des Gorges de Villiers, Saint-Ouen-le-Brisoult**

- Organisateur (s) : Conseil départemental de l'Orne
Parc naturel régional & Géoparc UNESCO Normandie-Maine
- Réservation conseillée : Parc et Géoparc Normandie-Maine
Tél. 02 33 81 13 33 - morvan.debroize@parc-normandie-maine.fr
- Date limite d'inscription : 26 avril 2025

PÉDAGOGIQUE




19/carte E3 **Découverte**

5 à 40 pers.

La campagne de la vallée de la Haute Sarthe

Découverte de la commune de Coulonges-sur-Sarthe et de la voie verte.

(Prévoir un gilet réfléchissant.)

  8km  3h

Départ à 14 h - Office de tourisme du Pays Mélois, Le Mêle-sur-Sarthe

- Organisateur(s) : communauté de communes de la Vallée de la Haute Sarthe
- Réservation obligatoire : office de tourisme du Pays Mélois
Tél. 06 35 48 21 37 - otpaysmelois@wanadoo.fr
- Date limite d'inscription : 24 avril 2025





ACCOMPAGNÉE

20/carte C2 **Nature**

5 à 35 pers.

Découverte de Sentilly

Découverte du circuit premium de Sentilly avec une visite nature de l'espace naturel sensible de la carrière des Monts et Sablonnettes.

  8km  3h 

Départ à 14 h 30 - Salle des fêtes de Sentilly

- Organisateur(s) : service tourisme - Terres d'Argentan
- Réservation obligatoire : Nadège Bretonnet - Tél. 07 85 51 24 95
- Date limite d'inscription : 25 avril 2025




PÉDAGOGIQUE

21/carte F3 **Contes**

10 à 20 pers.

Balade contée

Invitation à la découverte du patrimoine, la balade se déroulera au cœur du village de Moulins-la-Marche, sur un circuit court. Elle sera rythmée par des contes normands. Tout public.

  2km  1h30

Départ à 14 h 30 - Médiathèque de Moulins-la-Marche

- Organisateur(s) : Médiathèque intercommunale de Moulins-la-Marche
- Réservation obligatoire : médiathèque de Moulins-la-Marche
Tél. 02 33 34 82 16 - mediathequemoulins@paysdelaigle.fr
- Date limite d'inscription : 26 avril 2025 - Fermeture des inscriptions à 12h

ACCOMPAGNÉE

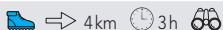
22/carte E1

Naturaliste

1 à 30 pers.

Randonnée nature en vallée de la Touques

Une randonnée pour découvrir le patrimoine naturel exceptionnel de la vallée de la Touques, des prairies humides à la végétation dense et haute, au coteau calcaire sec des pentes.

**Départ à 14 h 30 - Parking du village, Canapville**

- Organisateur(s) : Conseil départemental de l'Orne
Association Faune et Flore de l'Orne
- Réservation obligatoire : Association Faune et Flore de l'Orne (AFFO)
Tél. 02 33 26 26 62 ou 06 43 24 19 28 - affo@wanadoo.fr
- Date limite d'inscription : 26 avril 2025

PÉDAGOGIQUE

23/carte E1

Faune et Flore

6 à 12 pers.

Randonnée à la découverte de la nature

À la découverte du Pays d'Auge, randonnée accompagnée par l'animateur Patrice Valette : explications sur la topographie, sur les noms des lieux traversés, sur l'architecture et observation de la faune et de la flore.

**Départ à 14 h 30 - Parking de l'église du bourg, Aavernes-Saint-Gourgon**

- Organisateur(s) : communauté de communes des Vallées d'Auge et du Merlerault
- Réservation obligatoire : service tourisme de la communauté de communes des Vallées d'Auge et du Merlerault - Tél. 02 33 67 49 42
- Date limite d'inscription : 25 avril 2025 - Fermeture des inscriptions à 14 h

PÉDAGOGIQUE


24/carte F3

Histoires et anecdotes

5 à 30 pers.

Le chêne de Rancé

Une belle randonnée sympathique et conviviale. Depuis le village clairière de Prépotin, situé sur un ancien chemin de pèlerinage, ce circuit vous emmène au creux d'un vallon, parmi bois et taillis à la découverte des histoires et anecdotes de la forêt du Perche-Trappe.

**Départ à 15 h - Devant la mairie de Prépotin**

- Organisateur(s) : office de tourisme des Hauts du Perche, bureau de Tourouvre
- Réservation : sans réservation
- Informations : office de tourisme des Hauts du Perche, Bureau de Tourouvre
Tél. 02 33 73 83 25 - ottourouvre@cdchautsperche.fr

GUIDÉE

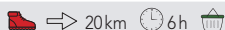
Dimanche 27 avril 2025

25/carte D2 **Nature et patrimoine** 10 à 90 pers.

Argentan et ses alentours

Partez à la découverte des paysages bucoliques et du patrimoine d'Argentan et ses alentours. Une randonnée de deux boucles de 10 km est proposée le matin et l'après-midi. Pique-nique sous la halle du Clos Menou. Départ à 9 h le matin et à 13 h 30 l'après-midi.

(Prévoir le pique-nique.)



Départ à 9 h - Halle du Clos Menou, Argentan (derrière le garage Citroën)

- Organisateur(s) : ASPTT Randonnée
- Réservation obligatoire : Léandre TROHEL
Tél. 06 02 27 64 73 - trohel.leandre@orange.fr
- Date limite d'inscription : 27 avril 2025

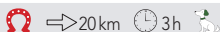
ACCOMPAGNÉE

26/carte G4 **Randonnée d'attelages et de cavaliers** 5 à 15 pers.

Randonnée monastérienne

Départ du château de Saussay à La Madeleine-Bouvet, passage par la vallée de la Corbionne et contournement du Mont Harout à Moutiers-au-Perche et retour par le Pont Chartrain. Ouvert aux VTT et randonneurs à pied.

(Prévoir le pique-nique.)



Départ à 9 h 30 - Château de Saussay, route de Bretoncelles La Madeleine-Bouvet

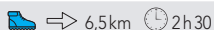
- Organisateur(s) : Association départementale d'Attelage de l'Orne (ADAO)
- Réservation obligatoire : Marc BELAND - Tél. 06 33 43 56 54
- Date limite d'inscription : 22 avril 2025

ACCOMPAGNÉE

27/carte C2 **Découverte et paysages** 5 à 50 pers.

Le lac de Suisse Normande

Dans le cadre de la fête de l'écotourisme au Lac de Suisse Normande, la commune de Putanges-le-Lac vous propose de découvrir les sentiers et les paysages aux alentours du lac. Accueil café à 9 h.



Départ à 9 h 30 - Parking du lac de Suisse Normande, Rabodanges

- Organisateur(s) : office de tourisme du Val d'Orne
- Réservation obligatoire : office de tourisme du Val d'Orne
Tél. 02 33 35 86 57 - office.tourisme@cdcvaldorne.fr
- Date limite d'inscription : 26 avril 2025 - Fermeture des inscriptions à 17 h

GUIDÉE





28/carte F3

Campagne et bocage percheron

10 à 30 pers.

Le Gouffre

Une superbe randonnée, bucolique et enchantresse, comme on les aime ! Depuis le village de Lignerolles, connu pour son fameux musée de l'Inzolite, ce circuit vous emmène par des chemins et petites routes à la découverte du bocage percheron, de nombreux étangs privés qui se devinent au-delà des branchages, d'une partie de la forêt du Perche-Trappe et du village voisin, Prépotin.

  12km  2h30 

Départ à 9h45 - Parking de la mairie, Lignerolles

- Organisateur(s) : mairie déléguée de Lignerolles
- Réservation : sans réservation
- Informations : mairie de Lignerolles – Tél. 02 32 37 34 12

GUIDÉE

29/carte B3





Marche nordique

5 à 25 pers.

Les sentiers d'Andaine

Marche nordique de 12 km avec un passage dans la forêt, les chemins et les grandes allées.

(Prévoir de bonnes chaussures pas trop hautes, et avoir ses bâtons de marche. Possibilité d'en louer à l'office de tourisme.)

  12km  3h 

Départ à 9h45 - Office de tourisme de Bagnoles de l'Orne Normandie

- Organisateur(s) : Bagnoles Oxygène
- Réservation obligatoire : office de tourisme de Bagnoles de l'Orne
Tél. 02 33 37 85 66 ou office de tourisme de Domfront - Tél. 02 33 38 53 97
- Date limite d'inscription : 26 avril 2025 - Fermeture des inscriptions à 12h

ACCOMPAGNÉE






30/carte C2 **Naturaliste**



1 à 30 pers.

Randonnée dans les méandres de l'Orne

Une randonnée de 12 km qui vous fera découvrir les contreforts de la Suisse Normande, sous l'angle de l'histoire et de la biodiversité. Dès 10 ans.

  12km  3h

Départ à 13h30 - Parking du site du Camp du Haut du Château, La Courbe

- Organisateur(s) : Conseil départemental de l'Orne/CPIE Collines normandes
- Réservation obligatoire : CPIE des Collines normandes
Tél. 02 33 62 64 65 - contact@cpie61.fr
- Date limite d'inscription : 26 avril 2025

PÉDAGOGIQUE

31/carte B3 **Patrimoine et découverte**

3 à 25 pers.

Découverte de la station thermale et de ses alentours

Randonnée mi-forêt mi-urbaine, à la découverte des sites emblématiques de la station thermale de Bagnoles de l'Orne Normandie : le lac et son casino, les thermes, le château-hôtel de ville, le Roc au Chien, Saint-Ortaire et le chêne Hippolyte.

  11km  3h

Départ à 14 h - Office de Tourisme, Bagnoles de l'Orne Normandie

- Organisateur(s) : Association sportive d'Andaine
- Réservation obligatoire : office de tourisme de Bagnoles de l'Orne Normandie - Tél. 02 33 37 85 66 - tourisme@bagnolesdelorne.com
- Date limite d'inscription : 26 avril 2025 - Fermeture des inscriptions à 18 h

GUIDÉE







Le Grand Murin

Départ d'Essay de la place Valazé. Nous emprunterons le chemin des Terres Noires, un chemin de campagne empierré qui nous emmènera pendant 1,4 km environ à l'entrée du bois de Montperroux.

Nous effectuerons un parcours d'environ 4,5 km au travers de ce bois avant de prendre de nouveau le chemin des Terres Noires pour le retour.

(Chiens admis si tenus en laisse.)


  7,3km  2h 

Départ à 14 h - Place Valazé, Essay

- Organisateur(s) : Daniel Bruneau - Mairie d'Essay
- Réservation obligatoire : Daniel BRUNEAU
Tél. 07 49 32 06 53 ou 02 33 27 48 21
daniel.bruneau6@wanadoo.fr
- Date limite d'inscription : 24 avril 2025

ACCOMPAGNÉE**Parcours de mémoire pour les résistants déportés du groupe Vengeance**

Parcours commenté sur les lieux d'arrestation de résistants du groupe Vengeance en juin 1944. Étape à la ferme de Bourse, lieu de rassemblement de la résistance, et aujourd'hui ferme laitière bio (vaches bretonnes pie noir) avec vente directe de produits laitiers et conserves de viandes cuisinées.

  7,5km  3h

Départ à 14 h 15 - Place Albert Roger, Courtomer

- Organisateur(s) : syndicat d'initiative du Pays de Courtomer
- Réservation obligatoire : syndicat d'initiative de Courtomer
Tél. 02 33 31 87 70 ou 06 08 99 30 87 (si fermé).
- Date limite d'inscription : 26 avril 2025

ACCOMPAGNÉE

Découverte du bocage Ornaïs

34/carte B3





Nature

15 à 90 pers.

En passant par l'étang de la Lande Forêt

Une randonnée de 10,4 km traversant différents paysages : bocage, forêt, zone humide et de l'espace naturel sensible aménagé autour de l'étang de la Lande Forêt, à la faune et à la flore remarquables.

(Repas possible sur réservation dans une salle après la randonnée : saucisse grillée, frites et fruit.)

  10,4 km  3h 

Départ à 9 h - Parking de l'église, Le Grais

- Organisateur(s) : Découverte Bocage Ornaïs
- Réservation obligatoire : office de tourisme de La Ferté-Macé
Tél. 02 33 37 10 97 - otsi.la-ferte-mace@flers-agglo.fr
- Date limite d'inscription : 22 avril 2025 - Fermeture des inscriptions à 17 h

GUIDÉE

35/carte B3





Nature

15 à 90 pers.

Paysage et patrimoine du Grais

Une randonnée de 7,8 km pour découvrir l'histoire du Grais, du château et la faune et la flore remarquables de l'espace naturel sensible aménagé à l'étang de la Lande Forêt.

(Repas possible sur réservation dans une salle après la randonnée : saucisse grillée, frites et fruit.)

  7,8 km  3h 

Départ à 14 h 15 - Parking de l'église, Le Grais

- Organisateur(s) : Découverte du Bocage Ornaïs
- Réservation obligatoire : office de tourisme de la Ferté-Macé
Tél. 02 33 37 10 97 - otsi.la-ferte-mace@flers-agglo.fr
- Date limite d'inscription : 22 avril 2025 - Fermeture des inscriptions à 17 h

GUIDÉE

36/carte B3

Nature

8 à 25 pers.

Linaigrette et libellule

Balade de 4 km pour observer les plantes, les champignons, les insectes, les oiseaux, les amphibiens... dans les environs de l'étang de La Lande Forêt.

(Repas possible sur réservation dans une salle après la randonnée : saucisse grillée, frites et fruit.)

  4 km  2h 15 

Départ à 14 h - Parking de l'étang de la Lande Forêt, Le Grais

- Organisateur(s) : Découverte du Bocage Ornaïs
- Réservation obligatoire : office de tourisme de La Ferté-Macé
Tél. 02 33 37 10 97 - otsi.la-ferte-mace@flers-agglo.fr
- Date limite d'inscription : 22 avril 2025 - Fermeture des inscriptions à 17 h

PÉDAGOGIQUE

Dimanche 27 avril 2025



© Tourisme 61

DÉCOUVREZ L'ORNE AUTREMENT

à travers ses espaces
naturels sensibles



Conseil départemental de l'Orne - Tourisme 61

27, boulevard de Strasbourg - CS 30528 - 61017 ALENÇON cedex

Tél. 02 33 28 88 71 - tourisme61@orne.fr - www.ornetourisme.com